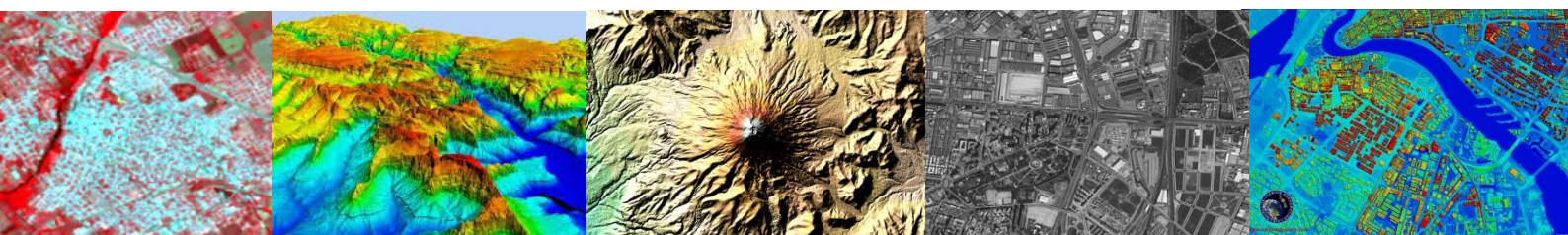


VI Congreso Internacional de Ordenamiento Territorial y Tecnologías de la Información Geográfica



26 al 28 de octubre de 2022
Ciudad Autónoma de Buenos Aires-Argentina
Universidad Nacional de Luján

PRIMERA CIRCULAR

Contacto: gecluunlu@gmail.com

Página web: <https://viciottig2022.wixsite.com/viciottig>

Instituto de Investigaciones Geográficas (INIGEO)
Programa de Docencia e Investigación en Sistemas de
Información Geográfica (PRODISIG)
Universidad Nacional de Luján

VI CIOTTIG 2022

Coordinador

Mg. Luis Humacata

Comité Organizador

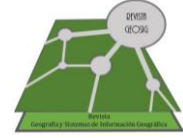
Dr. Gustavo Buzai, Dra. Noelia Principi, Dr. Eloy Montes Galbán,
Dra. Sonia Lanzelotti.

Colaboradores:

Lic. Patricio Acosta, Prof. Jeanette Balbuena, Prof. Rosana Bálamo, Lic. Clara Cantarelo, Prof. Tamara Celia, Prof. María José Di Paolo, Est. Diego Domínguez, Téc. Agustina Huici, Est. Tania Ramírez, Lic. Daniel Seminario, Est. Facundo Sisaro.

Comité Científico

Lic. Esp. Claudia Baxendale; Dr. Joaquín Bosque Sendra; Dr. Gustavo Buzai; Dr. Osvaldo Cardozo; Ing. Omar Delgado; Dra. Ilda Entraigas; Dr. Manuel Fuenzalida; Dr. Marcelo Gandini; Dr. Armando García de León; Dr. Carlos Garrocho; Dr. Javier Gómez; Dr. Heinrich Hasenack; Dr. Cristián Henríquez Ruiz; Mg. Luis Humacata; Dra. Sonia Lanzelotti; Dr. Santiago Linares; Dra. Patricia Lucero; Dra. Marina Miraglia; Dr. Eloy Montes Galbán; Dr. Julio Moraga Peralta; Dr. Antonio Moreno Jiménez; Mg. Mauro Novara; Dr. Agustín Olmos Cruz; Dr. Noel Pineda Jaimes; Dr. Wenseslao Plata Rocha; Dra. Noelia Principi; Dra. Liliana Ramírez; Dra. Carolina Rojas Quesada; Dr. Yuri Sandoval Montes; Dr. Eduardo Salinas Chávez; Dra. Virginia Santana Juárez; Ing. Cristina Serafini; Dr. Walter Sione; Dr. Salvador Villerías Alarcon



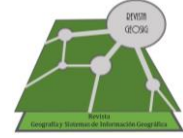
Presentación

El desarrollo actual de investigaciones que abordan la realidad socioespacial apoyadas en el uso de las geotecnologías, da cuenta del avance académico y profesional de diversas disciplinas interesadas en generar resultados de gran interés en el ámbito del Ordenamiento Territorial, cuyos aportes se orientan a la aplicación de conocimientos para la resolución de problemáticas geográficas.

En este contexto, hace una década atrás se dio inicio a la propuesta de generar un espacio para la divulgación e intercambio de los conocimientos científicos en la línea temática del Ordenamiento Territorial y las Tecnologías de la Información Geográfica.

Dicha propuesta se plasmó en el I Congreso Internacional de Ordenamiento Territorial y Tecnologías de la Información Geográfica (I-CIOTTIG), realizado en 2010 y organizado por la Facultad de Ciencias Espaciales de la Universidad Nacional Autónoma de Honduras y la Universidad de Alcalá (España), dando lugar a un evento académico de carácter internacional que reúne cada dos años a destacados especialistas e interesados en dicha materia. Es así como la segunda edición (II-CIOTTIG), se realizó en 2012, organizado por la Universidad Nacional de Sinaloa (México). En el año 2014, la Universidad Nacional de General Sarmiento y la Universidad Nacional de Luján organizan el III-CIOTTIG (Argentina). La cuarta edición (IV-CIOTTIG) tuvo lugar en Santiago de Chile y estuvo organizada por la Universidad Alberto Hurtado. En el año 2018, se realizó el V-CIOTTIG en la Universidad Autónoma de México.

En esta oportunidad, el Instituto de Investigaciones Geográficas de la Universidad Nacional de Luján (Argentina) organiza el VI-CIOTTIG, con el propósito de presentar experiencias de investigaciones y avances teórico-metodológicos, desarrollados por distintos grupos de investigación, denotando la consolidación de fuertes lazos de cooperación entre instituciones nacionales e internacionales.



Objetivos

- Difundir los avances de investigaciones y aportes académicos en la línea del Ordenamiento Territorial y Tecnologías de la Información Geográfica.
- Promover el intercambio de experiencias de investigación, transferencia y docencia tanto en el ámbito académico como de la gestión pública y privada.
- Contribuir a la generación de conocimientos geográficos basados en el uso de las TIG, destacando su potencialidad como herramientas teórico-metodológicas orientadas a la generación de diagnósticos territoriales.

Mesas temáticas

1. Implementación de TIG en el Ordenamiento Territorial.
2. Análisis espacial con TIG para diagnósticos territoriales.
3. Experiencias educativas en TIG y Ordenamiento Territorial.
4. Cartografía y técnicas de recolección de datos a partir de TIG.

Inscripción

Los interesados en participar en el VI CIOTTIG, deben completar la planilla de inscripción (<https://viciottig2022.wixsite.com/viciottig/inscripcion>) y enviarla a gecluunlu@gmail.com

Normas y envío de resumen

Normas de publicación:

<https://revistageosig.wixsite.com/geosig/normas>

Resumen: Fecha límite de envío 15 de septiembre de 2022

Enviar a: gecluunlu@gmail.com

Los trabajos que se expongan en el Congreso, serán publicados en un número especial de la revista **Geografía y Sistemas de Información Geográfica (GeoSIG)**.

Aranceles y formas de pago

Aranceles

CATEGORÍAS	Hasta 31 de agosto de 2022	Hasta la acreditación en el VI-CIOTTIG
Expositor extranjero	-	\$ 200 (dólares)
Expositor nacional	\$5.000	\$6.000
Asistente extranjero	-	\$ 150 (dólares)
Asistente nacional	\$2.500	\$3.000
Asistente estudiante de grado	Sin arancel	Sin arancel

Medios de pago

En la segunda circular se informarán los medios de pago.

Para mayor información y consultas:

<https://viciottig.wixsite.com/viciottig/>